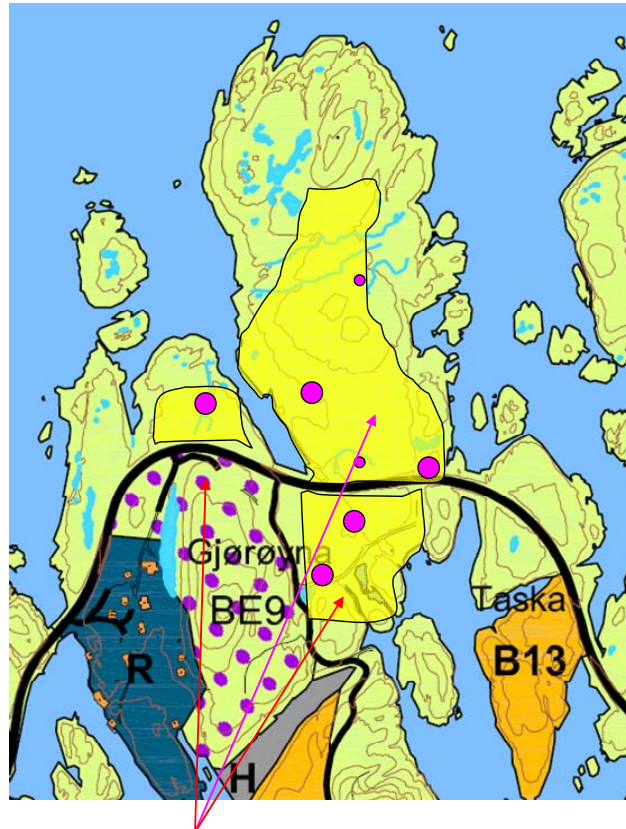
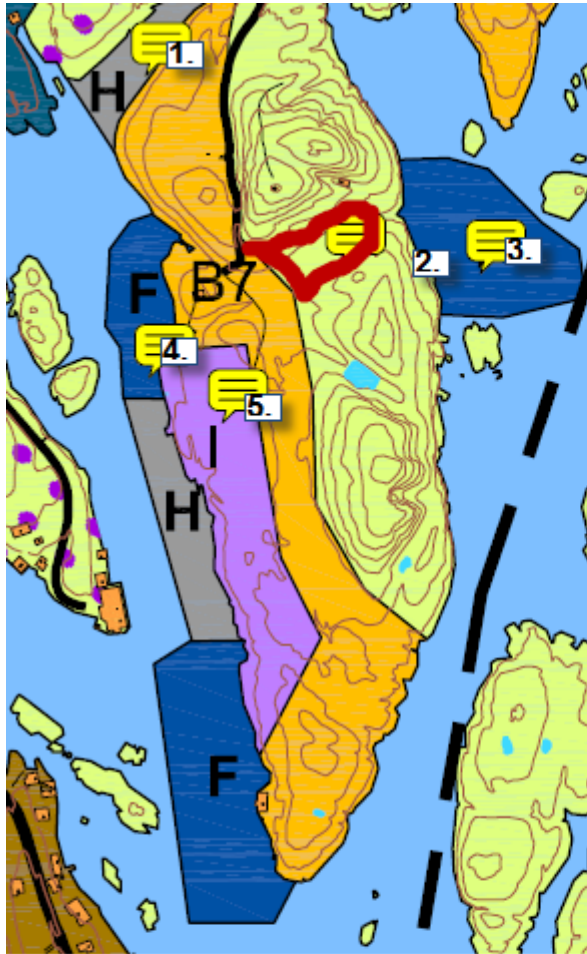


B.1 Gjørøy Nord



Grunneier ønsker å utvide området sitt til spredt bebyggelse
Det er ikke påvist blåstjerne i området.

B.2 Gjørøy sør



1. Det oppmerkede havneområdet har ca 1m.

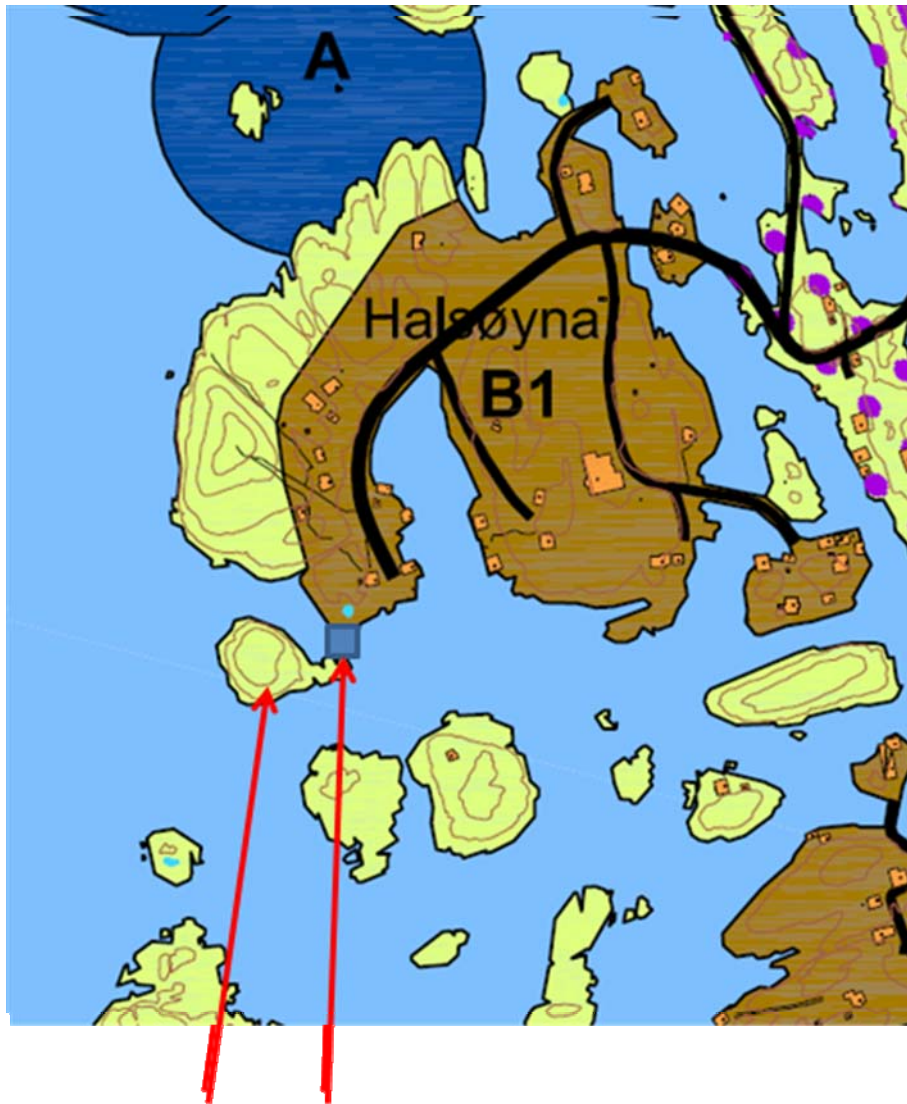
2. B7 utvides til oppmerket felt og gjøres "brunt"

3. Fiske, låssetingsplass har kun vært i "en rute" mellom holmene.

4. Fiske, låssetingsplass har ikke vært brukt. Se forøvrig ny plass ved Nikøy

5. I-området gjøres "brunt" lik B7
H- fjernes og alt flyttes til Langøyna

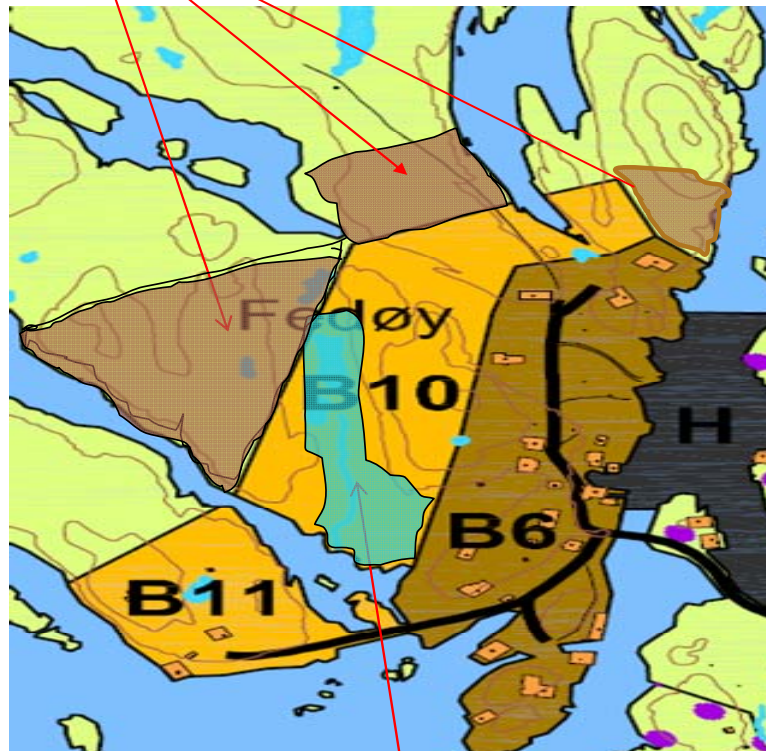
B.3 Halsøy



"Slottet" er allerede landfast og kan farges brunt. Holme øst før B1(GBNR6716) er bebygget med bolig. Farges brun. Har muligens egen regulering og allerede utarbeidede reguleringsplaner overstyrer denne planen.

B.4 Fedøy

Alternativ byggelandskap, inkl. B10 merkes brunt.

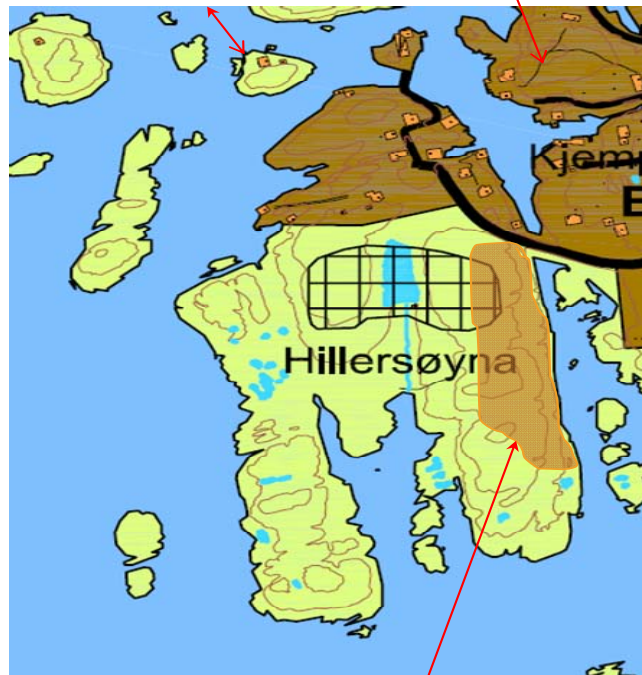


Området er myr/lagt under vann og kan således ikke brukes

B.5 Hillersøy

Alle brunmerkede felt i plankartet er det "nok hus på".

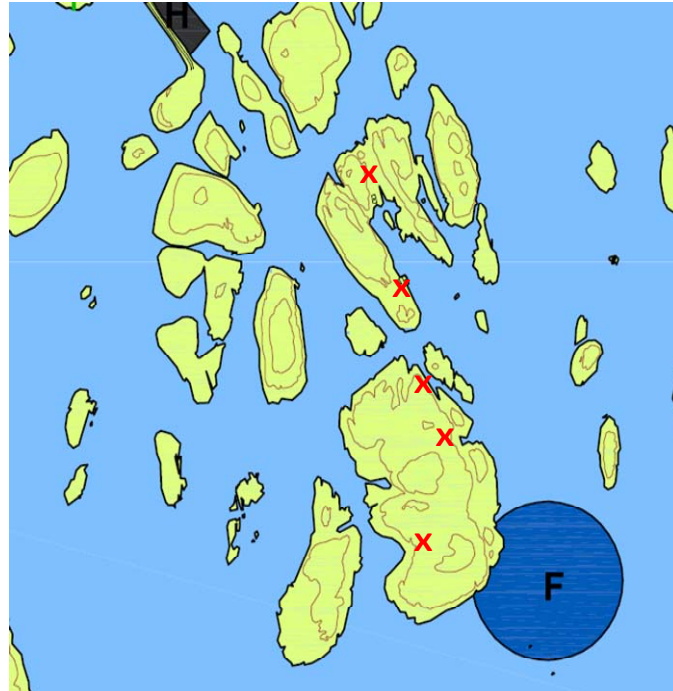
Middagsholmen er med eksisterende hytte
Merkes som "rosa område"



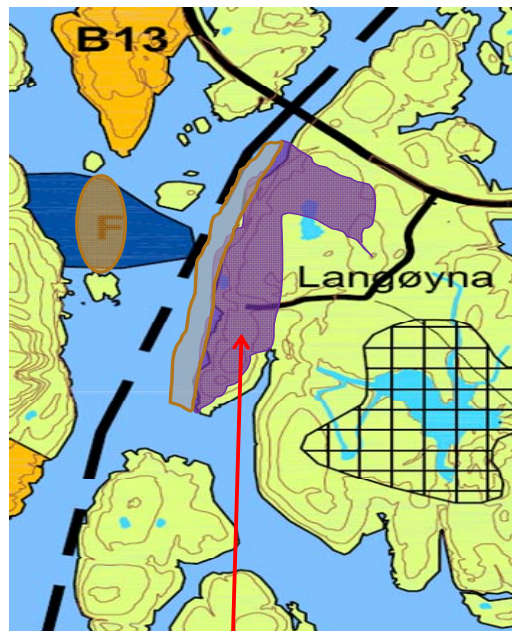
Området endres til "brunt" fortetningsområde

B.6 Indre øygrupper mellom Sandøy og Bulandet

I øygruppen mellom Sandøy og Bulandet er det noen av holmene som har gammel og delvis falleferdige bygninger. Noen av disse holmene må legges ut til fritidsbebyggelse. Den eldre generasjonen i Bulandet forteller at det i gamle dager var det opptil 23 "fiskehytter" Hvor det var "røyk i pipen". Her merket med X, hvor de siste var/er stående.



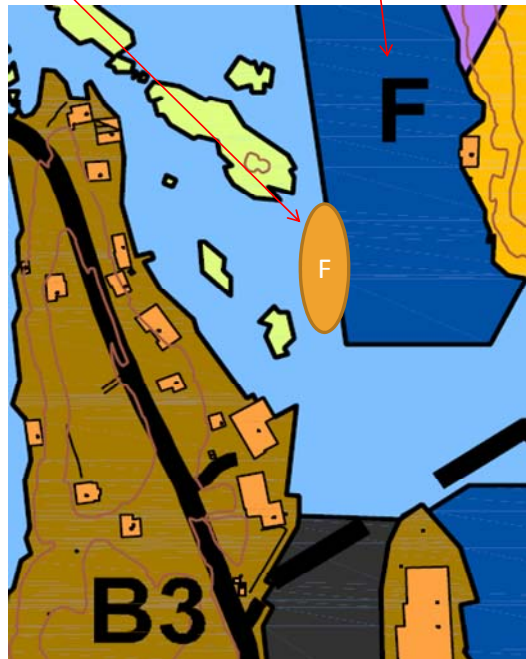
B.7 Langøyna



Område for dypvannskai-anlegg og industriareal
flyttes fra Gjørøy til Langøyna

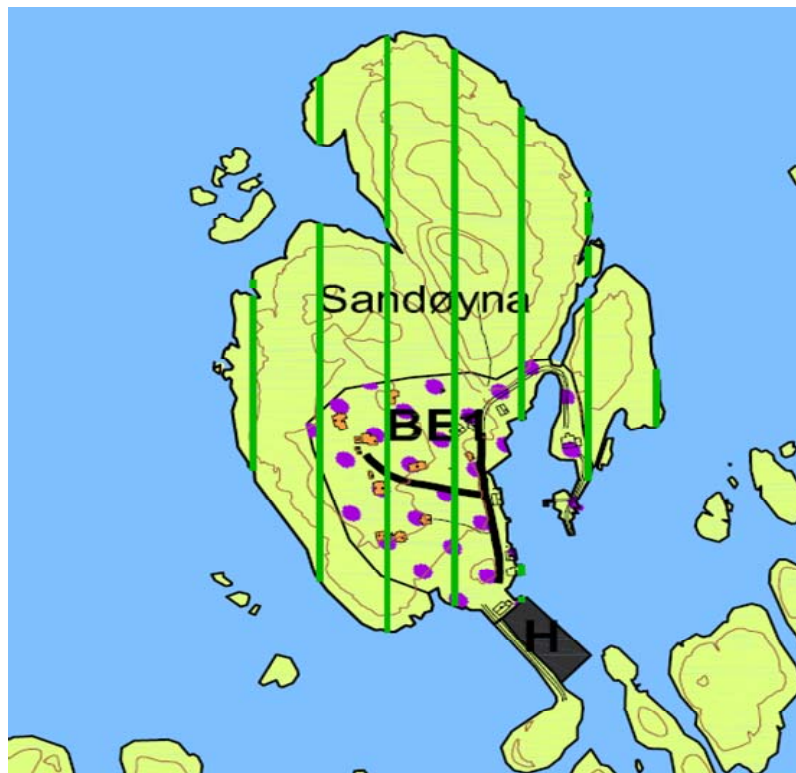
B.8 Nikøy

Fiske, låssettingsplass, merkes blått. Eksisterende fjernes. Har ikke vært brukt.



B.9 Sandøyna

På det nåværende tidspunkt har det ikke kommet inn endringsforslag for Sandøya



B.10 Hågøy

Utvide området til spredt bebyggelse. (Gult med lilla prikker.)

